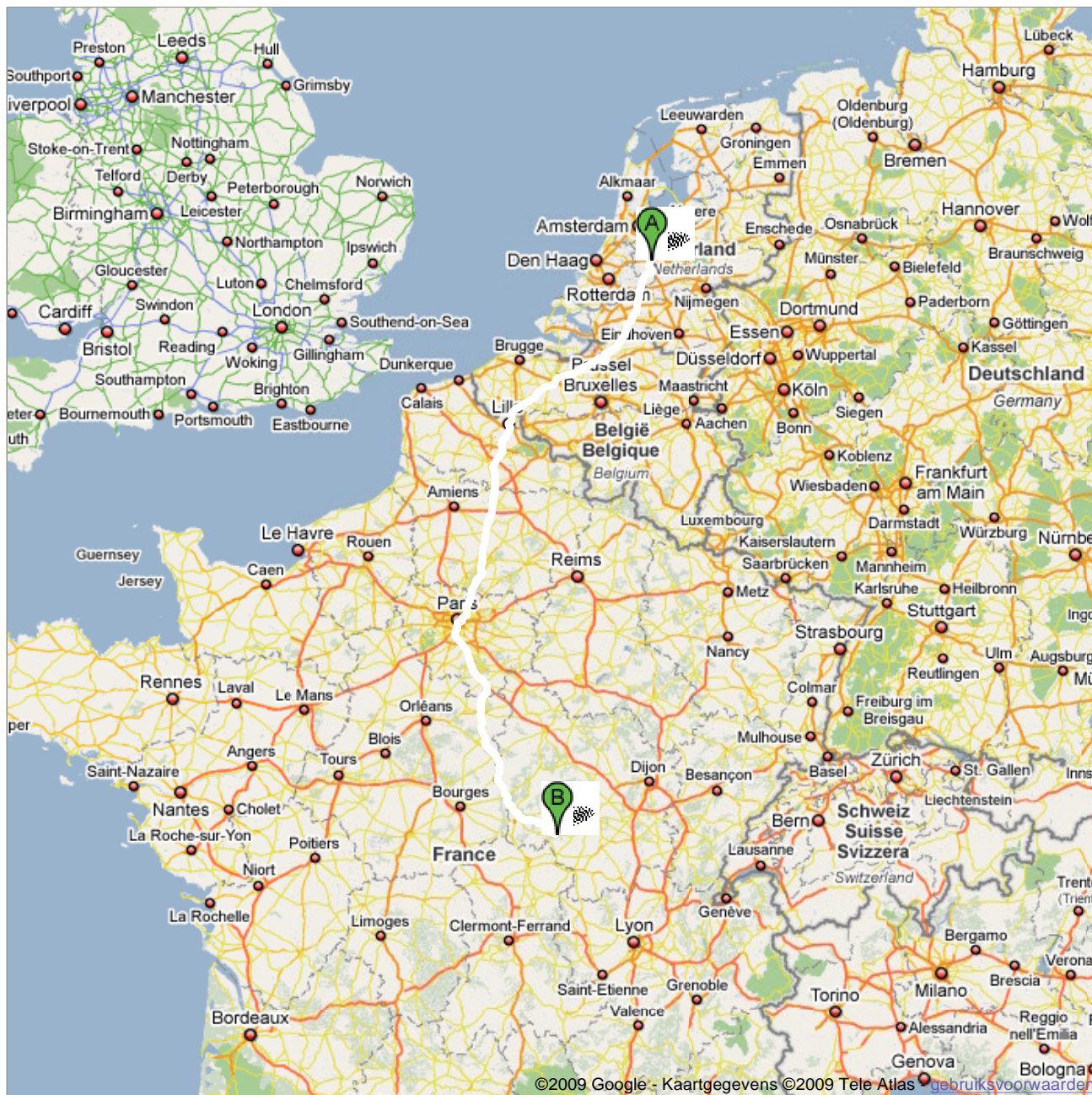













### Routebeschrijving naar Route de la Noche, 58250 Fours, Frankrijk


756 km – ca. 7 uur 18 min.  
Vanaf de A2 bij Utrecht



 A2, Utrecht, Nederland

1. Vertrek in <b>zuidelijke</b> richting op de <b>A2</b> Ongeveer 8 min.	rijd 11,5 km totaal 11,5 km
2. Neem de afslag op <b>A27/E311</b> richting <b>Breda/Gorinchem</b> Ongeveer 29 min.	rijd 55,0 km totaal 66,4 km
3. Neem de afslag op <b>A27/A58/E312</b> richting <b>Roosendaal/Antwerpen</b> Ongeveer 4 min.	rijd 6,3 km totaal 72,7 km
4. Neem de afslag op <b>A16/E19</b> richting <b>Antwerpen</b> <b>U gaat België binnen</b> Ongeveer 3 min.	rijd 5,8 km totaal 78,5 km
5. Ga verder op <b>A1</b> Ongeveer 17 min.	rijd 34,0 km totaal 112 km
6. Ga verder op <b>R1</b> (borden naar <b>Gent/Brussel/Luik</b> ) Ongeveer 10 min.	rijd 15,7 km totaal 128 km
7. Ga verder op <b>A14/E17</b> (borden naar <b>Sint-Niklaas/Gent/E17</b> ) <b>U gaat Frankrijk binnen</b> Ongeveer 52 min.	rijd 100 km totaal 229 km
8. Ga verder op <b>A22</b> Ongeveer 7 min.	rijd 11,7 km totaal 240 km
9. Ga verder op <b>E17</b> (borden naar <b>Lille</b> )	rijd 0,6 km totaal 241 km
10. Ga verder op <b>D656</b> Ongeveer 4 min.	rijd 4,1 km totaal 245 km
11. Neem de afslag richting <b>Dunkerque/Paris</b> Ongeveer 1 min.	rijd 1,1 km totaal 246 km
12. Voeg in op <b>D656</b>	rijd 0,6 km totaal 247 km
13. Voeg in op de <b>A1/E42</b> via de oprit richting <b>Villeneuve-d'Ascq/Valenciennes/Bruxelles/Paris</b> Ga verder op de A1 <b>Gedeeltelijke tolweg</b> Ongeveer 1 uur 41 min.	rijd 195 km totaal 441 km
14. Neem afslag <b>6</b> naar <b>A3</b> richting <b>Bordeaux/Paris-Est/Nantes/Bobigny</b> Ongeveer 3 min.	rijd 3,5 km totaal 445 km
 15. Flauwe bocht naar <b>links</b> bij <b>A3</b> (borden naar <b>Bordeaux/Paris-Est/A3/Nantes/Bobigny</b> ) Ongeveer 11 min.	rijd 14,5 km totaal 459 km
16. Neem de afslag naar <b>Boulevard Périphérique</b> Ongeveer 7 min.	rijd 7,8 km totaal 467 km
17. Neem de afslag richting <b>A10/Lyon/Evry/Bordeaux/A6b/Nantes</b> Ongeveer 1 min.	rijd 0,6 km totaal 468 km
18. Voeg in op <b>L'Autoroute du Soleil</b> Ongeveer 7 min.	rijd 9,0 km totaal 477 km
 19. Neem de afslag <b>links</b> naar <b>A6</b> richting <b>Lyon/Evry/Chilly-Mazarin</b> <b>Gedeeltelijke tolweg</b> Ongeveer 38 min.	rijd 70,9 km totaal 548 km

20. Neem de afslag op <b>A77</b> richting <b>Nevers/Montargis</b> <b>Gedeeltelijke tolweg</b> Ongeveer 1 uur 22 min.	rijd 157 km totaal 705 km
21. Neem afslag <b>36</b> richting <b>Château-Chinon/Imphy/Decize/Autun</b>	rijd 0,4 km totaal 705 km
22. Neem op de rotonde de <b>1ste</b> afslag op <b>D981</b> richting <b>Château-Chinon/Imphy/Decize/Autun</b> Ga recht door over één rotonde Ongeveer 2 min.	rijd 1,2 km totaal 707 km
23. Neem op de rotonde de <b>2e</b> afslag naar <b>D978</b> Ongeveer 2 min.	rijd 1,3 km totaal 708 km
 24. Flauwe bocht naar <b>rechts</b> bij <b>D18</b> Ongeveer 11 min.	rijd 12,0 km totaal 720 km
 25. Sla <b>linksaf</b> om op de <b>D18</b> te blijven Ongeveer 10 min.	rijd 9,4 km totaal 729 km
 26. Flauwe bocht naar <b>rechts</b> bij <b>D26</b> Ongeveer 15 min.	rijd 16,9 km totaal 746 km
 27. Sla <b>rechtsaf</b> bij <b>D10/Rue des Ecoles</b> Ga verder op de D10 Ga recht door over één rotonde Ongeveer 5 min.	rijd 3,3 km totaal 749 km
 28. Sla <b>linksaf</b> bij <b>D981</b> Ongeveer 7 min.	rijd 6,7 km totaal 756 km
 29. Sla <b>rechtsaf</b> bij <b>D120/Route de la Nucle</b>	rijd 53 m totaal 756 km

 Route de la Nucle, 58250 Fours, Frankrijk

Deze aanwijzingen dienen slechts ter planning. De omstandigheden op de weg kunnen als gevolg van wegwerkzaamheden, verkeersdrukke, het weer of andere situaties afwijken van het resultaat op de kaart en u moet uw route dienovereenkomstig plannen. U moet zich houden aan alle verkeersborden en aanduidingen op uw route.

Kaartgegevens ©2009 Tele Atlas

This document was created with Win2PDF available at <http://www.win2pdf.com>.  
The unregistered version of Win2PDF is for evaluation or non-commercial use only.  
This page will not be added after purchasing Win2PDF.